

**TUGAS AKHIR  
(TPS 2801)**

**PENGARUH INFRASTRUKTUR TRANSPORTASI  
TERHADAP PERKEMBANGAN KAWASAN WISATA DI  
KABUPATEN MANGGARAI TIMUR**



Disusun Oleh:  
**FLORIANUS AKRI APAL**  
**6100190047**

**PROGRAM STUDI PERENCANAAN WILAYAH DAN KOTA  
FAKULTAS TEKNIK SIPIL DAN PERENCANAAN INSTITUT  
TEKNOLOGI NASIONAL YOGYAKARTA  
2023**

HALAMAN PERSETUJUAN  
PELAKSANAAN UJIAN PENDADARAN


PENGARUH INFRASTRUKTUR TRANSPORTASI  
TERHADAP PERKEMBANGAN KAWASAN WISATA  
DI KABUPATEN MANGGARAI TIMUR




Disusun oleh  
**FLORIANUS AKRI APAL**  
6100190047

Telah diperiksa dan disetujui

Dosen Pembimbing I

  
Iwan Privoga, S.T., M.T.  
NIDN/K. 0629046903

Dosen Pembimbing II

  
A. Yunastiawan Eka P., S.T., M.Sc.  
NIDN/K. 0503088801

HALAMAN PENGESAHAN

**PENGARUH INFRASTRUKTUR TRANSPORTASI  
TERHADAP PERKEMBANGAN KAWASAN WISATA  
DI KABUPATEN MANGGARAI TIMUR**

Dipertahankan Di Depan Dewan Penguji Skripsi  
Program Studi Perencanaan Wilayah Dan Kota S1  
Institut Teknologi Nasional Yogyakarta  
Pada Tanggal. 25 Juli 2023

Diterima guna memenuhi persyaratan untuk Mencapai  
Derajat Sarjana Perencanaan Wilayah dan Kota

Dewan Penguji :

1. Iwan Priyoga, S.T., M.T.  
Ketua Tim Penguji
2. A. Yunastiawan Eka P. S.T., M.Sc.  
Anggota Tim Penguji
3. Iwan Aminto Ardi, S.T., M.Sc.  
Anggota Tim Penguji




Mengetahui  
Dekan Fakultas  
Teknik Sipil Dan Perencanaan



Dr. Ir. Ani Titra Handayani, S.T., M.T.  
NIK. 19730078

Menyetujui  
Ketua Program Studi  
Perencanaan Wilayah Dan Kota



Yusiana, S.T., M.Eng.  
NIK. 19730238

## **HALAMAN PERSEMBAHAN**

Karya ini saya persembahkan untuk:

### **Tuhan Yang Maha Esa**

Engkau telah menciptakanku, memberikan karunia nikmat yang tak terhingga, melindungiku, membimbingku, dan mengajariku dalam kehidupanku.

### **Ayah dan Ibu Tercinta**

Yang telah berjuang dengan penuh keikhlasan, yang telah menorehkan segala kasih dan sayangnya dengan penuh rasa ketulusan yang tak kenal lelah dan batas waktu. Kalianlah inspirasiku di saat aku rapuh dan semangatku memudar.

### **Opa dan Oma Tercinta**

Yang telah memberikan banyak dukungan kepada saya

### **Kakak-kakakku dan Keluarga Tercinta**

Frelasius Suriawan Apal, Modesta Susasti Apal, Evania Sartika Apal Ratna dan semua keluarga besar yang telah setia dalam perjuanganku.

### **Teman-teman Seperjuangan**

Wacana Grup, Plasma teman-teman seangkatanku, dan Himpunan Mahasiswa Teknik Planologi yang selalu ada, selalu setia, selalu mensupport, dan selalu memberi semangat baik dalam suka maupun duka

## ABSTRAK

Pengembangan Wisata Alam lebih efektif dalam pengembangan, jika mengetahui karakteristik infrastruktur pendukung perkembangan potensi wisata. Kabupaten Manggarai Timur memiliki potensi wisata yang perlu didukung, sehingga dapat memberikan pengaruh eksternal dalam kegiatan daya tarik wisata. Salah satu bentuk dukungan yaitu penyediaan infrastruktur yang masih perlu untuk dilakukan pengembangan maupun peningkatan dalam mencapai tujuan, yaitu memberikan dukungan terhadap kegiatan wisata. Maka, di perlukan pengembangan infrastruktur pendukung wisata, dan segmen wisatawan. Penelitian ini menggunakan metode analisis deskriptif untuk mencari perkembangan potensi wisata. Peneliti ini menghasilkan perkembangan potensi wisata, karakteristik infrastruktur yang ada, Kondisi infrastruktur bermacam-macam mulai dari kondisi tidak ada sampai ada, seperti infrastruktur yang sudah ada adalah kondisi jalan yang baik, namun belum adanya pengamanan di area jalan pendukung perkembangan potensi wisata, tempat makan yang sudah baik, namun dalam kondisi tertentu tidak bisa memberikan pelayanan secara maksimal, Tempat parkir yang sudah ada tapi belum ditata baik, Sedangkan untuk yang belum ada seperti kantor pusat informasi dan pelayanan, pos keamanan.

***Kata kunci: infrastruktur transportasi, perkembangan kawasan***

## KATA PENGANTAR

Puji dan syukur Penulis panjatkan kehadiran Tuhan Yang Maha Esa, yang telah melimpahkan rahmat dan karunia-Nya, sehingga Penulis dapat menyelesaikan penyusunan Proposal PRA TA yang berjudul “pengaruh infrastruktur transportasi terhadap Perkembangan kawasan wisata dikabupaten Manggarai timur” ini sdengan baik. Laporan ini bagian dari mata kuliah Pra Tugas Akhir pada jurusan Teknik Perencanaan Wilayah & Kota (PWK) Institut Teknologi Nasional Yogyakarta. Atas tersusunnya laporan ini penulis mengucapkan terima kasih yang Sebesar-besarnya kepada pihak-pihak yang telah membantu dalam penyelesaian laporan ini:

1. Iwan Priyoga, S.T.,S.Mc selaku dosen pembimbing I yang banyak memberikan arahan dan bimbingan dengan penuh kesabaran hingga tersusunnya Proposal PRA Tugas Akhir ini.
2. Yunastiawan Eka Pramana, S.T.,S.Mc selaku dosen pembimbing II yang banyak memberikan arahan dan bimbingan hingga terselesainya Penelitian ini.
3. Teman teman seperjuangan di kampus ataupun di lingkungan lain yang turut membantu dalam segala hal untuk mencapai tuntutan yang harus di lalui ini.
4. Secara pribadi Orang tua saya yang telah memberikan apapun yang mereka punya untuk bisa sampai titik ini.
5. Seluruh Staf pengelola program studi Perencanaan Wilayah Kota Institut Teknologi Yogyakarta yang membantu dalam administrasi dan penyedia fasilitas perkuliahan.
6. Serta semua pihak, Dosen, Dosen Wali, Teman, Sahabat, Kerabat, saudara, orang terdekat yang baik secara langsung dan tidak langsung berperan dalam penyusunan Proposal PRA TA ini. Pada akhirnya Penulis berharap semoga laporan ini dapat memberikan manfaat bagi kita semua.
7. Saya mengucapkan terimakasih kepada keluarga Wacana Grup yang sudah Saling suport dan saling melengkapi.

Yogyakarta, ... Oktober 2022

## DAFTAR ISI

ABSTRAK .....	i
KATA PENGANTAR.....	ii
DAFTAR ISI.....	iii
DAFTAR GAMBAR.....	v
DAFTAR TABEL.....	vi
BAB I PENDAHULUAN.....	1
1.1 Latar Belakang.....	1
1.2 Rumusan Masalah .....	3
1.3 Tujuan dan Sasaran .....	4
1.3.1 Tujuan.....	4
1.3.2 Sasaran .....	4
1.4 Ruang Lingkup Penelitian.....	4
1.4.1 Ruang Lingkup Substasi .....	4
1.4.2 Ruang Lingkup Spasial .....	4
1.5 Kerangka Berpikir .....	6
1.6 Metode Penelitian .....	8
1.6.1 Pendekatan Penelitian .....	8
1.6.2 Lokasi dan Waktu .....	8
1.6.3 Kebutuhan Data.....	9
1.6.4 Sumber Data dan Jenis Data .....	9
1.7 Teknik Pengumpulan Data.....	10
1.7.1 Observasi (Pengamatan) .....	10
1.7.2 Dokumentasi.....	10
1.7.3 Wawancara.....	11
1.8 Teknik Analisa Data .....	11
1.8.1 Pengumpulan Data .....	12
1.8.2 Reduksi Data .....	12
1.8.3 Penyajian Data .....	12
1.9 Sistematika Penulisan .....	12
BAB II TUJUAN PUSTAKA.....	12
2.1 Landasan Teori.....	14
2.1.1 Penelitian Terdahulu .....	14

2.1.2	Pengertian Pariwisata .....	16
2.1.3	Komponen Pariwisata .....	18
2.1.4	Jenis-Jenis Pariwisata.....	20
2.1.5	Pengembangan Pariwisata .....	20
2.2	Infrastruktur.....	22
2.2.1	Pembangunan Infrastruktur.....	23
2.2.2	Infrastruktur Jalan.....	24
2.2.3	Dampak Sosial Ekonomi.....	25
2.2.4	Pendapatan Masyarakat .....	26
2.2.5	Kesejahteraan Masyarakat .....	26
<b>BAB III</b>	<b>GAMBARAN UMUM.....</b>	<b>28</b>
3.1	Kondisi Geografis .....	28
3.1.1	Letak Wilayah .....	28
3.1.2	Luas dan Batas Wilayah.....	28
3.2	Sejarah Kabupaten Manggarai Timur .....	30
3.3	Geologi dan Topografi .....	30
3.3.1	Geologi .....	30
3.3.2	Topografi .....	31
3.4	Obyek Wisata di Kabupaten Manggarai Timur .....	31
3.5	Kondisi Infrastruktur Kabupaten Manggarai Timur .....	32
<b>BAB IV</b>	<b>ANALISIS DAN PEMBAHASAN .....</b>	<b>33</b>
4.1	Mengidentifikasi Perkembangan Infrastruktur Transportasi di KabupatenManggarai Timur .....	33
4.1.2	Aksesibilitas Di Pantai Cepi Watu, Danau Rana Mese dan Gua MariaCing Coleng ....	35
4.2	Mengidentifikasi perkembangan pariwisata di Kabupaten Manggarai Timur.....	39
4.2.1	Atraksi.....	39
4.2.2	Amenitas .....	45
4.2.3	Aksesibilitas .....	46
4.3	Pengaruh Infrastruktur Transportasi Terhadap Perkembangan Kawasan Wisata di Kabupaten Manggarai Timur .....	48
<b>BAB IV.....</b>	<b>50</b>	<b>50</b>
<b>PENUTUP.....</b>	<b>50</b>	<b>50</b>
5.1	Kesimpulan .....	50
5.2	Saran.....	50
<b>Daftar Pustaka .....</b>	<b>52</b>	<b>52</b>



## DAFTAR GAMBAR

Gambar 1. 1	peta lokasi penelitian Kabupaten Manggarai Timur.....	5
Gambar 1. 2	Krangka Berpikir .....	7
Gambar 3. 1	Peta Adminstrasi Kabupaten Manggarai Timur .....	29
Gambar 4. 1	Kondisi Jalan tahun 2020.....	35
Gambar 4. 2	Peta Aksesibilitas lokasi wisata Gua Maria Cing Coleng.....	36
Gambar 4. 3	Peta Aksesibilitas Pantai Cepi Watu .....	37
Gambar 4. 4	Peta Asesibilitas Danau Rana Mese .....	38
Gambar 4. 5	Tarian Caci .....	41
Gambar 4. 6	Pantai Cepi Wat.....	41
Gambar 4. 7	Danau Rana Me .....	42
Gambar 4. 8	Gua Maria Cing Col .....	43
Gambar 4. 9	Kerusakakan Dan Keterbatasan Fasilitats di Obyek Wisata .....	46
Gambar 4. 10	Jalan Menuju Pantai Cepi Watu, Danau Rana Mese dan Gua Maria Cing Coleng.....	47

## DAFTAR TABEL

<b>Tabel 1. 1 Kebutuhan Data .....</b>	<b>9</b>
<b>Tabel 1. 2 penelitian Terdahulu .....</b>	<b>14</b>
<b>Tabel 1. 3 Data Obyek Wisata Kabupaten Manggarai Timur .....</b>	<b>32</b>
<b>Tabel 1. 4 Panjang Menurut Kondisi Jalan .....</b>	<b>34</b>
<b>Tabel 1. 5 Panjang Jalaln Menurut Permukaan .....</b>	<b>34</b>
<b>Tabel 1. 6 Jarak Ibu Kota ke Obyek Wisata.....</b>	<b>35</b>
<b>Tabel 1. 7 Kunjungan Wisata.....</b>	<b>48</b>