

TUGAS AKHIR
TPS2801

IDENTIFIKASI POLA PERJALANAN WISATA DALAM
RENCANA TATA RUANG DI KABUPATEN SLEMAN



Oleh:

BASTIAN UMBU ANAGOGA

610017108

PROGRAM STUDI PERENCANAAN WILAYAH DAN KOTA
FAKULTAS TEKNIK DAN PERENCANAAN
INSTITUT TEKNOLOGI NASIONAL YOGYAKARTA

2024


**HALAMAN PERSETUJUAN
PELAKSANAAN UJIAN PENDADARAN**

**IDENTIFIKASI POLA PERJALANAN WISATA DALAM
RENCANA TATA RUANG DI KABUPATEN SLEMAN**




Telah diperiksa dan disetujui

Dosen Pembimbing I


Hatta Efendi, S.T., M.Eng.
NIDN. 0517088901

Dosen Pembimbing II


Amithya Irma Kurniawati, S.T., M.T.
NIDN. 0524038702

HALAMAN PENGESAHAN


IDENTIFIKASI POLA PERJALANAN WISATA DALAM
RENCANA TATA RUANG DI KABUPATEN SLEMAN

Dipertahkan di depan Dewan Penguji Skripsi Program
Studi Perencanaan Wilayah dan Kota S1
Institut Teknologi Nasional Yogyakarta
Pada Tanggal 24 Juli 2024

Disusun Oleh:
Bastian Umbu Anagoga
610017108

Dewan Penguji

1. Hatta Efendi, S.T., M.Eng.
Ketua Tim Penguji
2. Amithya Irma Kurniawati, S.T., M.T.
Anggota Tim Penguji
3. Septiana Fathurrohmah, S.Si., M.Sc.
Anggota Tim Penguji



Mengetahui

Dekan Fakultas Teknik
dan Perencanaan



Dr. Ir/Hi Gendoet Hartono, S.T., M.T.

NIK. 1973 0066

Menyetujui

Ketua Program Studi
Perencanaan Wilayah dan Kota



Dwi Kunto Nurkukuh, S.T., M.T.

NIK. 1973 0258

HALAMAN PERSEMBAHAN

Puji dan syukur penulis panjatkan kepada Tuhan yang Maha Esa, yang telah memberikan kesehatan, rahmat dan hidayah, sehingga penulis dapat menyelesaikan skripsi ini, sebagai salah satu syarat untuk mendapatkan gelar sarjana. Meskipun jauh dari kata sempurna, namun penulis bangga telah mencapai pada titik ini, yang akhirnya skripsi ini bisa selesai diwaktu yang tepat. Oleh karena ini, skripsi ini saya persembahkan untuk:

1. Tuhan Yesus yang senantiasa memberikan hikmat dan kekuatan
2. Kedua orang tua saya Bapak Umbu Kawawu Eda, Bapak Sanani Tagu Koda dan Ibu Paulina Ramb Kareri serta Ibu Rambu Tagu Edi yang senantiasa melahirkan dan membesarkan saya sepenuh hati
3. Kakak saya Kakak Ersi, Siska, Urnis, dan adik saya Agnes, Nola, dan Sastra yang senantiasa mendukung dan memberikan motivasi
4. Sahabat saya Ubbu Lakeda, Ama Laka, Ryan Rajang, Elsandy dan teman-teman angkatan 2017 yang senantiasa memberikan dukungan dan motivasi
5. Keluarga besar saya Galu Bakul dan Uma Kobamatang yang terus mendukung saya
6. Diri saya sendiri yang tidak pernah lelah
7. Semua pihak yang telah membantu selama proses perkuliahan dan pengerjaan tugas akhir ini

Abstrak

Pariwisata merupakan salah satu sektor penting dalam pembangunan ekonomi daerah. Daerah Istimewa Yogyakarta merupakan salah satu provinsi di Indonesia yang kaya akan objek wisata. Kabupaten Sleman merupakan Kabupaten di DIY yang memiliki potensi pariwisata yang besar. Permasalahan yang terjadi adalah kurangnya kurangnya integrasi antara pola perjalanan wisata dengan rencana tata ruang dan wilayah (RTRW) sehingga menimbulkan kemacetan, polusi, dan kerusakan lingkungan. Permasalahan ini harus diatasi. Salah satu caranya adalah mengidentifikasi pola perjalanan wisata menggunakan RTRW. Tujuan dalam penelitian ini adalah untuk mengidentifikasi pola perjalanan wisata di Kabupaten Sleman. Metode analisis data yang digunakan adalah deskriptif kualitatif. Hasil penelitian menunjukkan bahwa Integrasi pola perjalanan wisata dalam rencana tata ruang dan wilayah di Kabupaten Sleman digunakan untuk meningkatkan kualitas dan efisiensi perjalanan wisata. RTRW membantu dalam mengintegrasikan berbagai aspek pariwisata. Keterlibatan pihak swasta dalam promosi dan pengembangan sarana wisata penting untuk meningkatkan keterpaduan dan ketersediaan fasilitas wisata. Integrasi dalam perencanaan tata ruang harus dilakukan secara terkoordinasi dan memperhatikan faktor-faktor seperti kedekatan antar daya tarik wisata, jumlah atraksi, diferensiasi atraksi, dan ketersediaan fasilitas pendukung.

Kata Kunci: Pola Perjalanan Wisata, Tata Ruang dan Wilayah

KATA PENGANTAR

Puji dan syukur penulis panjatkan kepada Tuhan Yang Maha Esa atas berkat dan rahmat-Nyalah sehingga penulis dapat menyelesaikan Tugas Akhir yang berjudul "Identifikasi Pola Perjalanan Wisata dalam Rencana Tata Ruang di Kabupaten Sleman" tepat pada waktunya. Penulisan Tugas Akhir ini masih jauh dari kata sempurna sehingga penulis mengharapkan saranserta masukan yang membangun yang akan penulis terima untuk kebaikan penulis kedepannya. Laporan ini merupakan bagian dari salah satu persyaratan kelulusan di Institut Teknologi Nasional Yogyakarta jurusan Teknik Perencanaan Wilayah & Kota. terselesaikannya penulisan Tugas Akhir ini tidak lepas dari pihak-pihak yang telah membantu serta membimbing penulis selama proses penulisan Tugas Akhir ini. Oleh karena itu, penulis ucapkan terimakasih kepada:

1. Bapak Dr. Ir. Hil Gendoet Hartono, S.T., M.T. selaku Dekan Fakultas Teknik dan Perencanaan
2. Bapak Dwi Kunto Nurkukuh, S.T., M.T. selaku Ketua Program Studi Perencanaan Wilayah dan Kota
3. Bapak Hatta Efendi, S.T., M.Eng. selaku Dosen Pembimbing I atas bimbingan dan saran yang diberikan
4. Ibu Amithya Irma Kurniawati, S.T., M.T selaku Dosen Pembimbing II atas bimbingan dan saran yang diberikan
5. Segenap dosen Program Studi Perencanaan Wilayah dan Kota yang telah memberikan ilmu kepada penulis
6. Kecamatan Pakem yang sudah memberikan ijin kepada peneliti untuk melakukan penelitian
7. Orang tua, keluarga, dan semua orang telah memberikan dukungan kepada penulis Dengan demikian penulis berharap agar penulisan Tugas Akhir ini bisa menjadi manfaat bagi penulis juga bagi orang lain. Atas perhatiannya penulis ucapkan terimakasih.

Yogyakarta, 24 Juli 2024

Bastian Umbu Anagoga

DAFTAR ISI

HALAMAN JUDUL	i
HALAMAN PERSETUJUAN PELAKSANAAN UJIAN.....	ii
HALAMAN PENGESAHAN.....	iii
HALAMAN PERSEMBAHAN	iv
ABSTRAK	v
KATA PENGANTAR.....	vi
DAFTAR ISI.....	vii
DAFTAR TABEL.....	ix
DAFTAR GAMBAR.....	x
BAB 1 PENDAHULUAN	1
1.1. Latar Belakang	1
1.2. Rumusan Masalah	3
1.3. Tujuan Penelitian	3
1.4. Sasaran Penelitian	3
1.5. Ruang Lingkup.....	4
1.6. Manfaat Penelitian	11
1.7. Keaslian Penelitian.....	11
1.8. Batasan Masalah	12
1.9. Kerangka Pikir	12
1.10. Sistematika Penulisan	13
1.11. Metode Penelitian.....	13
BAB II TINJAUAN PUSTAKA.....	17
2.1. Pariwisata.....	17
2.2. Wisata	18
2.3. Pola Perjalanan Wisata.....	19
2.4. Tata Ruang	20
2.5. Struktur Tata Ruang	21
BAB III GAMBARAN UMUM	22
3.1. Kecamatan Cangkringan	22
3.2. Kecamatan Pakem.....	25
3.3. Kecamatan Turi.....	31
BAB IV ANALISIS.....	34
4.1. Pola Perjalanan Wisata.....	34

4.2.Integrasi Pola Perjalanan Wisata dalam Rencana Tata Ruang dan Wilayah di Kecamatan Cangkinga, Kecamatan Pakem, dan Kecamatan Turi	43
BAB V PENUTUP.....	46
5.1. Kesimpulan	46
5.2. Saran	46
DAFTAR PUSTAKA	48
LAMPIRAN.....	49

DAFTAR TABEL

Tabel 3.1 Luas Wialayah dan Penggunaan Lahan Kecamatan Cangkringan	22
Tabel 3.2 Jumlah Penduduk Kecamatan Cangkringan.....	23
Tabel 3.3 Jumlah Penduduk Berdasarkan Pekerjaan di Kecamatan Cangkringan	24
Tabel 3.4 Jumlah Penduduk Berdasarkan Pendidikan di Kecamatan Cangkringan.....	24
Tabel 3.5 Jumlah Penduduk Berdasarkan Jenis Kelamin di Kecamatan Pakem.....	27
Tabel 3.6 Jumlah Penduduk Berdasarkan Pekerjaan di Kecamatan Pakem.....	27
Tabel 3.7 Penggunaan Lahan di Kecamatan Pakem	30
Tabel 3.8 Jumlah Penduduk Berdasarkan Pekerjaan di Kecamatan Turi.....	32
Tabel 3.9 Jumlah Penduduk Berdasarkan Pendidikan di Kecamatan Turi	32

DAFTAR GAMBAR

Gambar 1.1. Peta Wilayah Kecamatan Cangkringan.....	6
Gambar 1.2. Peta Wilayah Kecamatan Pakem	8
Gambar 1.3. Peta Wilayah Kecamatan Turi.....	10
Gambar 1.4. Kerangka Pemikiran.....	13
Gambar 3.1. Peta Klasifikasi Lahan Kecamatan Pakem.....	30
Gambar 4.1. Peta Administrasi Kecamatan Cangkringan, Pakem, dan Turi	35
Gambar 4.2. Pola Perjalanan Wisata di Kecamatan Cangkringan, Pakem, dan Turi	36