

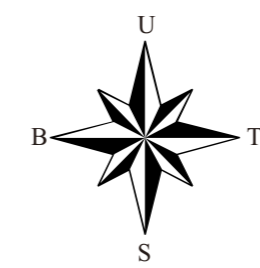
**INSTITUT TEKNOLOGI NASIONAL YOGYAKARTA
FAKULTAS TEKNOLOGI MINERAL
PROGRAM STUDI TEKNIK GEOLOGI**

PETA LOKASI PENGAMATAN

**DAERAH KARANGLUHUR DAN SEKITARNYA,
KECAMATAN KERTEK, KABUPATEN WONOSOBO,
PROVINSI JAWA TENGAH**

**PETA RUPA BUMI DIGITAL INDONESIA
LEMBAR WONOSOBO 1408 - 424
LEMBAR KERTEK 1408 - 422**

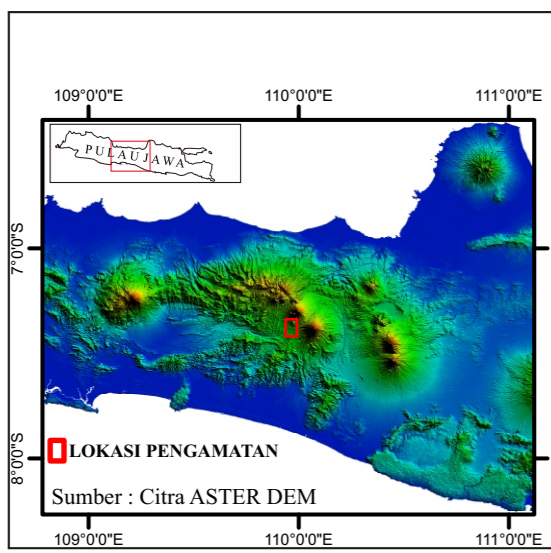
**KOORDINAT
49M 388800 9179800
49M 382800 9188800**



SKALA 1 : 25.000

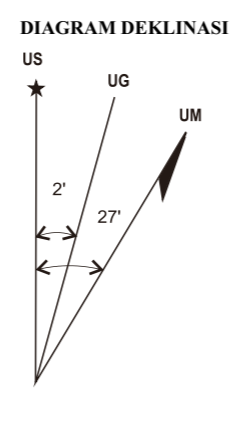
**OLEH :
RIRI RESKYAH BASRI
410017048**

**YOGYAKARTA
2022**



PETUNJUK LEMBAR PETA

1408-441 Batur	1408-442 Kejajar	1408-531 Ngadirejo
1408-423 Watumalang	1408-424 Wonosobo	1408-513 Parakan
1408-421 Kaliwiro	1408-422 Kertek	1408-511 Kaliangkrik



PEMBAGIAN DAERAH ADMINISTRASI

1. Karangluhur	6. Kalikuning
2. Desa Banjar	7. Desa Sontong
3. Desa Tlogomulya	8. Desa Purwojowo
4. Desa Candiyasan	9. Desa Karangluhur
5. Desa Candiyasan	10. Desa Kedalon
6. Desa Sambodalem	11. Desa Kalikajar
7. Desa Rejosari	12. Desa Rejosari
8. Desa Purwasari	13. Desa Wanasaba
9. Desa Karangluhur	14. Desa Tlogojati
10. Desa Ngadikusan	15. Desa Bomerto
11. Desa Bejarum	16. Desa Saryoso
12. Desa Wringinanom	17. Kecamatan Moponggah
13. Desa Sudungdewo	18. Desa Candiyasan
14. Desa Kertek	19. Desa Sojopuro
15. Desa Bojosari	20. Kecamatan Selamento
16. Desa Surengede	21. Desa Ngadimulyo
17. Desa Sindupaten	22. Desa Adirano
18. Kecamatan Kalikajar	23. Desa Semayu
19. Desa Butuh Kidul	24. Desa Tegalombo
20. Desa Kembaran	25. Desa Bumirejo
21. Desa Lantak	26. Desa Maduretno
22. Desa Karangluhur	

Keterangan :

6 : Lokasi Pengamatan

: Lava Andesit
 : Tuff
 : Endapan Lahar

Sungai
 a. Indak Sungai
 b. Anak Sungai

Garis Kontur dan Titik Ketinggian

Batas Wilayah
 a. Batas Kabupaten
 b. Batas Kecamatan
 c. Batas Desa

Jalan
 a. Jalan Utama
 b. Jalan Kampung