

Proses Hidrokimia pada Air Dolina Kars Gunungsewu di Kabupaten Gunungkidul, Yogyakarta

By Listiyani Retno Astuti



Proses Hidrokimia pada Air Dolina Kars Gunungsewu di Kabupaten Gunungkidul, Yogyakarta

T. Listyani R.A.^{1*}, Purwita Rosa Nugrahani¹, Irgi Reynaldi Adam¹, Raras Prabowo¹

¹Teknik Geologi, Institut Teknologi Nasional Yogyakarta

Abstrak

Salah satu permasalahan di daerah kars yang menarik untuk dikaji adalah masalah hidrokimia, khususnya pada subbentang alam eksokars yang berupa dolina. Penelitian ini bertujuan untuk mengetahui fenomena proses hidrokimia pada air dolina yang terjadi pada dua sub sistem hidrogeologi Panggang dan Wonosari-Baron, Kabupaten Gunungkidul. Metode yang dilakukan adalah survey hidrogeologi dilengkapi dengan uji sifat fisik/kimia air di laboratorium. Analisis hidrokimia dilakukan menggunakan diagram Piper dan grafik hubungan antar ion. Fasies hidrokimia pada musim kemarau pada umumnya berkembang sebagai fasies Ca, Na-bikarbonat, sedangkan pada musim hujan, air dolina didominasi oleh fasies Ca-bikarbonat. Hidrokimia air dolina sangat dipengaruhi oleh proses pelapukan disolusi batugamping sebagai proses utama, selain adanya pengayaan pada musim kemarau melalui proses evaporasi. Pada musim hujan, presipitasi ikut berperan penting dalam mempengaruhi hidrokimia air dolina melalui proses dilusi. Adapun proses antropogenik hanya menunjukkan intensitas yang kecil.

Kata kunci: Antropogenik; disolusi; evaporasi; Gunungsewu; hidrokimia; pelapukan.

Abstract

One of the interesting problems in the karst are **22** the hydrochemical problem, especially in the exokarst sub landscape in the form of doline. This study aims to determine the phenomenon of hydrochemical processes **in** doline water that occurs in Panggang and Wonosari-Baron hydrogeological sub-systems, Gunungkidul Regency. The method used is a hydrogeological survey equipped with a physical / chemical test of water in the laboratory. The hydrochemical analysis was performed using a Piper diagram and a graph of the relationship between ions. In the dry season, the hydrochemical facies generally develop as Ca, Na-bicarbonate facies, while in the rainy season, doline water is dominated by Ca-bicarbonate facies. The hydrochemistry of doline water is strongly influenced by the weathering process of limestone dissolution as the main process, in addition **20** the enrichment in the dry season through the evaporation process. In the rainy season, precipitation **plays an important role in** influencing the hydrochemistry of doline water through the dilution process. The anthropogenic process only shows a small intensity.

Keywords: Anthropogenic; dissolution; evaporation; Gunungsewu; hydrochemical; weathering.

* Korespondensi: lis@itny.ac.id

PENDAHULUAN

Latar Belakang

Bentang alam kars Gunungsewu merupakan kawasan kars di daerah tropis. Salah satu kawasan kars di Indonesia yang paling kompleks dan terbaik serta merupakan kawasan kars tropis adalah kawasan kars Gunungsewu (Kusumayudha dkk., 2015). Di daerah ini, bentang alam kars sangat berkembang, baik berupa eksokars maupun endokars. Salah satu bentang alam eksokars yang mudah ditemukan adalah subbentang alam dolina yang merupakan cekungan lembah di antara bukit-bukit kerucut kars.

Kajian air di daerah kars dapat dilakukan dari sudut pandang kualitasnya. Kualitas air secara kimiawi dilakukan dengan menilai aspek kandungan kimia air (hidrokimia). Studi ini penting dilakukan untuk menunjang potensi sumber daya air di daerah penelitian, karena studi ini mendukung kajian potensi hidrogeologi dan lingkungan di daerah penelitian.

Metode hidrokimia akan membantu pemahaman hidrogeologi suatu daerah. Aspek hidrokimia dapat diketahui dengan melakukan berbagai analisis, interpretasi maupun korelasi komponen kimia airtanah, serta mengetahui berbagai proses hidrokimia yang dikendalikan oleh geologi suatu daerah. Selain terhadap airtanah, kita juga dapat mengetahui berbagai proses hidrokimia yang terjadi pada air permukaan yang terdapat dalam suatu dolina. Relasi air permukaan ini airtanah di sekitarnya juga dapat dianalisis. Hidrokimia air juga berguna untuk menilai potensi kualitas airtanah, yang tentunya sangat bermanfaat bagi masyarakat yang tinggal di daerah penelitian.

Obyek penelitian ini adalah dolina yang ada pada kawasan kars Gunungsewu, khususnya yang termasuk dalam Sub Sistem Hidrogeologi (SSH) Panggang dan SSH Wonosari-Baron. Secara administrasi, daerah penelitian beberapa desa di Kecamatan Purwosari, Panggang maupun Saptosari (Gambar 1).

Maksud dan Tujuan

Penelitian ini merupakan survei hidrogeologi yang dilakukan pada kawasan bentang alam kars Gunungsewu yang berada di wilayah Kabupaten Gunungkidul. Tujuan survei hidrogeologi ini antara lain adalah mengetahui proses hidrokimia yang mungkin terjadi pada sub sistem

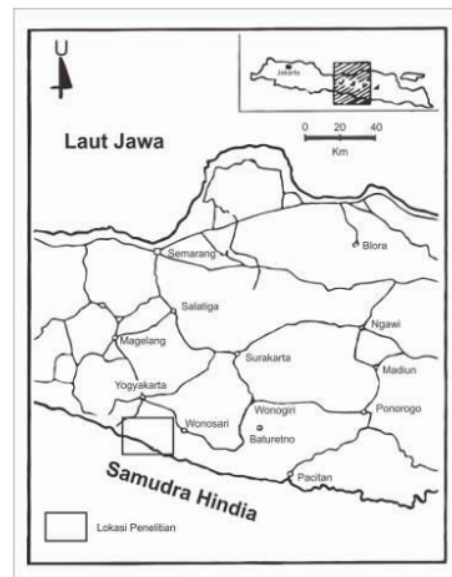
hidrogeologi yang diteliti, yang dapat teramati pada sub bentang alam dolina.

TINJAUAN PUSTAKA

Hidrogeologi Daerah Gunungsewu

Berdasarkan pemisahan zona hidrodinamik, pola luahan serta sebaran mata air yang ada, sistem hidrogeologi di daerah Gunungsewu dapat dibagi menjadi 3 sub sistem, dari barat ke timur yaitu SSH Panggang, Wonosari –Baron serta Sadeng (Kusumayudha, 2002). Akuifer yang potensial di daerah Gunungsewu adalah batugamping Formasi Wonosari. Berdasarkan data pemboran, penyebaran *caliche* di daerah Gunungsewu pada umumnya tidak menerus baik secara vertikal maupun horizontal. Hal ini memungkinkan terbentuknya akuifer menggantung di dalam sistem akuifer bebas batugamping kars. Perbedaan sifat fisik antara akuifer karsik dan akuifer non karsik (*caliche*) adalah pada jaringan porositasnya, yaitu sistem rongga, dan sistem intergranuler.

Karakter sistem imbuhan air tanah di daerah Gunungkidul telah diteliti oleh Setiawan dkk. (2018). Hasil penelitiannya menunjukkan bahwa airtanah di wilayah tersebut berkaitan dengan sistem imbuhan yang bersifat, menengah maupun regional.



Gambar 1. Lokasi daerah penelitian berada di Kecamatan Purwosari, Panggang dan Saptosari, Gunungkidul.

Selanjutnya (14) Setiawan dkk. (2019) juga menyatakan bahwa sebagian besar airtanah pada mata air dan sungai bawah tanah daerah kars berasal dari airtanah yang jenuh terhadap CaCO_3 dengan sistem aliran difusi pada zona epikars. Aliran difusi ini kemudian berkembang menjadi aliran air (6) dengan sistem kondukt (rongga). Airtanah yang berasal dari sumur bor dominan mengalir secara difusi terutama pada media berpori atau jaringan kekar yang rapat.

Dolina Gunungsewu (13)

Kars bentang alam di permukaan bumi yang pada umumnya dicirikan dengan adanya depresi tertutup, drainase bawah permukaan, dan gua. Daerah ini dibentuk terutama oleh pelarutan batuan, terutama batugamping. Salah satu bentang alam kars yang berkembang bagus adalah kars Gunungsewu (Pambudi dkk., 2018).

Kars terdiri dari beberapa bentang alam yang sangat unik di dunia, umumnya ditandai oleh bentang alam yang tertentu yang khas. Bentang alam ini dapat ditemukan di permukaan maupun di bawah tanah. Bentuk lahan permukaan umumnya mencakup depresi tertutup/dolina, lubang cekungan/*sinkholes*, sungai bawah tanah dan mata air kars (Geological Survey, 2019).

Dolina adalah bentang alam paling umum di kawasan kars. Bentuk lahan ini digambarkan sebagai depresi tertutup berukuran (diameter maupun kedalaman) kecil hingga menengah, mulai dari meter hingga puluhan meter. Dolina berfungsi sebagai corong yang memungkinkan terjadinya transmisi langsung air permukaan ke akuifer batuan dasar. Dolina mungkin muncul sebagai bentukan yang terisolasi atau dalam kelompok yang memberikan rona bintik-bintik pada permukaan tanah (Ford dan Williams, 2007).

Gunungsewu memiliki bentang alam yang sangat unik, hal tersebut dicirikan dengan adanya fenomena di permukaan (eksokars) dan bawah permukaan (endokars) yang bervariasi. Fenomena permukaan meliputi bentukan positif, seperti perbukitan kars yang jumlahnya ± 40.000 bukit yang berbentuk kerucut, yang sering disebut bukit kerucut (*conical hill*). Bentuk negatifnya berupa lembah-lembah kars dan telaga kars (dolina). Dolina merupakan depresi tertutup yang melibatkan pengaliran bawah tanah di daerah kars (Srijono dkk., 2011).

Dolina di Gunungkidul biasanya terbentuk karena *subsidence*. frekuensi penurunan muka

tanah bisa tinggi (BPBD Kab. Gunungkidul, 2018), berkaitan dengan kondisi fisik lahan maupun tanah/batuan. Pembentukan dolina dapat dim (24) dengan amblesan, dan berkembang baik secara alami maupun akibat campur tangan manusia (Delle dkk., 2010).

METODOLOGI

Survei hidrogeologi lapangan diawali dengan mencari lokasi terdapatnya dolina, kemudian dilakukan deskripsi geologi serta dilengkapi dengan pengambilan sampel air. Penelitian kualitas air dilakukan dengan pengukuran suhu, pH, TDS serta EC air dolina menggunakan peralatan merek Hanna (Gambar 2). Sampel air dolina diambil dalam dua periode, yaitu pada musim kemarau dan musim hujan. Sebanyak 10 dolina telah dipilih untuk diambil sampel airnya, mewakili dua sub sistem, yaitu pada SSH Panggang dan SSH Wonosari-Baron. Dolina yang terpilih adalah dolina yang memiliki volume cukup besar dan representatif, baik pada musim hujan maupun kemarau. Selanjutnya, sampel air diuji di laboratorium BBTKLPP untuk mengetahui sifat fisik dan kimia airnya, antara lain parameter TDS, kekeruhan, warna serta kandungan ion.

Analisis kandungan ion dilakukan menggunakan beberapa diagram hidrokimia, antara lain diagram Piper serta grafik hubungan antar ion. Analisis ini dimaksudkan untuk mengetahui fasies kimia air serta interpretasi beberapa proses yang mempengaruhi hidrokimia air dolina.

HASIL

Kondisi Dolina

Dolina banyak dijumpai pada bentang alam kars Gunungsewu, pada ketiga sub sistem hidrogeologi. Dari survei hidrogeologi ditemukan 45 dolina (Tabel 1). Morfologi dolina tersebut memiliki ukuran kecil (diameter <50 m)



Gambar 2. Peralatan hidrokimia yang digunakan dalam penelitian.



Gambar 3. Contoh dolina yang berdimensi kecil dijumpai di Sambu (D7; kiri) dan Palgading (D10; tengah), sedangkan contoh dolina yang berukuran besar, dengan volume air yang besar sepanjang tahun dapat dijumpai di Namberan (D30; kanan).

Tabel 1. Dolina yang dijumpai di daerah penelitian.

Kode	Dolina	Kode	Dolina	Kode	Dolina
D1	Ploso	D16	Luweng Lor	D31	Monggol
D2	Gading	D17	Jurangjero	D32	Klepu
D3	Sumber	D18	Gandrung	D33	Pengos
D4	Miriledok	D19	Warak	D34	Sogo
D5	Gandu	D20	Pakem	D35	Gadel
D6	Dendengwelut	D21	Towet	D36	Depok
D7	Sambu	D22	Sudang	D37	Sumuran
D8	Jombor	D23	Dondong	D38	Weru
D9	Klapok	D24	Ngrandu	D39	Wuni
D10	Palgading	D25	Kepek	D40	Soko
D11	Karangnongko	D26	Jambeanom	D41	Melengan
D12	Klampok	D27	Suci	D42	Omang
D13	Makam	D28	Winong	D43	Sade
D14	Jalin	D29	Boromo	D44	Belik
D15	Sumurwuni	D30	Namberan	D45	Besole

Fasies Hidrokimia

Fasies airtanah penting diketahui untuk melihat kualitas air maupun proses hidrokimia yang mempengaruhinya. Hiscock (2005) menyatakan bahwa analisis fasies air tanah sangat bermanfaat dalam melakukan identifikasi proses-proses hidrogeokimia pada setiap zona airtanah yang dicirikan oleh kandungan ion-ion terlarut. Oleh karenanya, fasies hidrokimia air dolina juga dapat dikaji untuk mengetahui proses hidrokimia pada dolina dan hubungannya dengan airtanah sekitarnya

Data EC air dolina serta hasil uji kandungan ion mayor (Na^+ , K^+ , Ca^{2+} , HCO_3^- , SO_4^{2-} , Cl^-) dan ion minor (NO_3^- dan PO_4^{2-}) disajikan pada Tabel 2. Selanjutnya, andungan ion mayor dalam air dolina dianalisis untuk mengetahui fasies kimianya. Hasil analisis menunjukkan bahwa fasies hidrokimia pada musim kemarau didominasi oleh fasies Ca, Na-bikarbonat, sedangkan pada musim hujan didominasi oleh fasies Ca-bikarbonat. Dominasi fasies Ca-bikarbonat pada musim hujan menandai bahwa disolusi batuan tetap berlangsung pada waktu musim hujan, walaupun pengayaan unsur ini belum jelas.

Plot data hidrokimia air yang diteliti pada diagram Piper menunjukkan bahwa pada musim kemarau, air dolina termasuk dalam kelas 5 (tipe CaHCO_3) dan kelas 9 (tipe campuran), dan ketika musim hujan air dolina pada umumnya berubah menjadi kelas 5 saja (tipe CaHCO_3) (Gambar 4 dan Tabel 3). Perubahan ini menunjukkan bahwa musim (curah hujan) mengakibatkan dilution pada air dolina.

Dari diagram Piper tampak adanya pergeseran tipe air dolina dari kelas 5 dan 9 menjadi kelas 5 dengan perubahan musim kemarau ke musim hujan. Plot air pada kedua kelas itu juga menandai bahwa proses hidrokimia yang dominan pada air dolina adalah *leaching* (pencucian) air yang biasanya dipengaruhi oleh disolusi mineral batuan (Listyani dan Peni, 2020). Plot data pada kelas tersebut juga menandai pelapukan karbonat sebagai proses hidrokimia yang dominan (Singh dkk., 2020).

Hidrokimia air dolina juga ditentukan oleh berbagai proses hidrokimia, terutama pelapukan dan pelarutan mineral, selain penguapan dan pengaruh yang kecil dari proses antropogenik. Curah hujan/ presipitasi merupakan proses dominan yang mengakibatkan pengenceran selama musim hujan.

PEMBAHASAN

Proses Hidrokimia

Pelapukan dan Disolusi

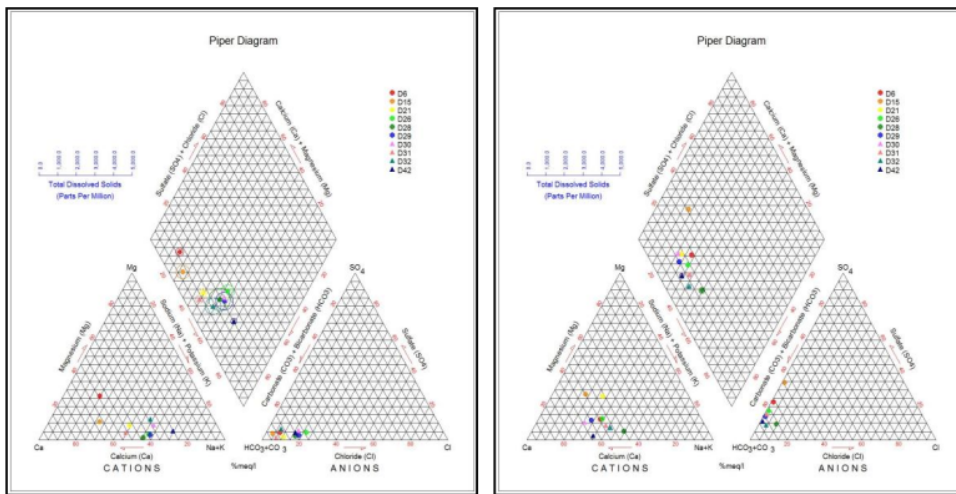
Aspek hidrokimia dapat dikaji dari analisis bivariat dengan menggunakan korelasi *scatter plot* beberapa ion yang terkandung dalam air (Singh dkk., 2020). Gambar 5 merupakan grafik hubungan antara kandungan ion $\text{Na}^+ + \text{K}^+$ terhadap total kation (Tz). Gambar ini menandai bahwa pada musim kemarau pelapukan mineral silikat maupun karbonat lebih dominan dibandingkan pada waktu musim hujan. Proses

pertukaran ion tidaklah dominan pada air dolina yang diteliti, menunjukkan bahwa air tersebut tidak memiliki waktu tinggal yang cukup lama. Walaupun demikian, scatter plot pada Gambar 5 tersebut menunjukkan bahwa air pada musim kemarau memiliki variasi yang lebih lebar

dibandingkan pada musim hujan. Scatter plot data yang mendekati garis 2:1 menandai bahwa air pada musim kemarau merupakan hasil dari disolusi batuan lapuk dengan interaksi yang lebih lama.

Tabel 2. Data EC ($\mu\text{S/cm}$) dan kandungan unsur/sewawa kimia (mg/L) air dolina.

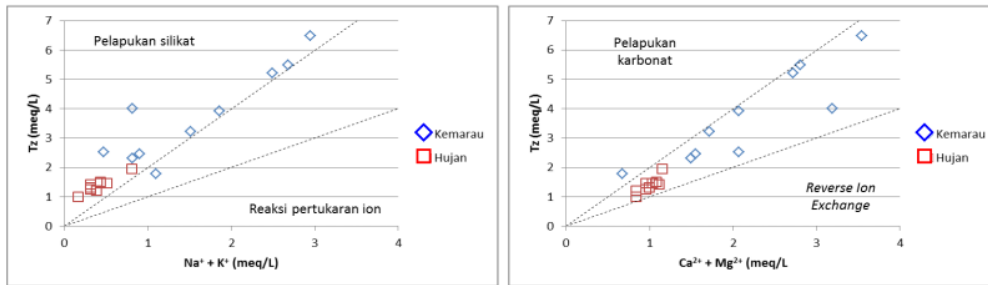
Dolina	Musim Kemarau									Musim Hujan										
	Ca ²⁺	Na ⁺	K ⁺	Mg ²⁺	HCO ₃ ⁻	SO ₄ ²⁻	Cl ⁻	NO ₃ ⁻	PO ₄ ³⁻	EC	Ca ²⁺	Na ⁺	K ⁺	Mg ²⁺	HCO ₃ ⁻	SO ₄ ²⁻	Cl ⁻	NO ₃ ⁻	PO ₄ ³⁻	EC
D6	27,9	8	6	8,22	146	6	7,0	0,09	2,74	248	17,6	10	4	2,43	68,3	16	0,6	0,1	0,26	148
D15	54,4	25	4	5,8	250,1	8	6	0,94	0,39	418	11,2	3	2	3,4	47,5	20	0,6	0,21	0,59	70
D21	26,3	25	6	2,89	122	2	8,5	2,72	0,31	204	12,8	7	3	4,37	59,4	10	0,6	0,93	0,15	116
D26	38,3	59	8	1,93	189,1	9	32	0,99	1,58	304	16,7	10	4	2,42	59,4	10	0,6	0,46	0,08	100
D28	68,7	93	13	1,45	350,4	8	42	0,85	4,13	374	20,7	23	5	1,45	97,9	9	6,5	1,7	0,15	174
D29	50,5	82	9	2,42	274,5	8	37	1,54	6,01	322	15,9	7	3	1,93	77,2	10	0,6	0,17	0,1	122
D30	27,2	49	6	4,35	140,3	8	17,5	0,5	0,19	296	19,1	7	3	1,93	68,3	10	0,6	0,01	0,87	132
D31	27,5	25	4	1,45	140,3	2	6	2,51	0,31	136	14,3	10	3	1,45	68,3	10	0,6	0,04	0,11	110
D32	41,2	59	27	9,15	267,1	16	12,5	0,23	1,55	156	16,7	13	4	1,45	74,2	6	2	0,58	0,49	104
D42	11,1	31	7	1,45	91,5	4	10,5	2,01	0,81	151	19,9	10	4	0,48	80,1	8	0,6	0,15	0,22	116



Gambar 4. Diagram Piper air dolina musim kemarau (kiri) dan musim hujan (kanan).

Tabel 3. Pembagian fasies air pada diagram Piper.

Diagram Piper	No.	Fasies	Keterangan
	5	Tipe kalsium bikarbonat (Ca-HCO ₃) dengan kekerasan karbonat (alkalinitas sekunder) >50%, didominasi oleh unsur alkali tanah (Ca ²⁺ + Mg ²⁺) dan asam lemah (CO ₃ ²⁻ + HCO ₃ ⁻).	
	9	Tipe campuran (Ca,Na-HCO ₃), kandungan kation dan anion seimbang, tak ada yang melebihi 50%.	



Gambar 5. Scatter diagrams tracing terhadap hidrokimia air dolina yang diteliti.


Gambar 5 menunjukkan bahwa pelapukan mineral lebih dominan terjadi pada musim kemarau, baik pelapukan mineral silikat maupun mineral. Dari grafik tersebut bisa diinterpretasikan adanya material lempungan (silikat) yang lapuk dan terlarut dalam air dolina. Material lempungan itu bisa berasal dari pelapukan mineral pengotor dalam batugamping atau dari tanah hasil pelapukan batupasir karbonatan atau batupasir tufan. Di daerah penelitian juga dijumpai sisipan batupasir tufan walaupun perlapisannya hanya tipis (Gambar 6). Pelapukan silikat lebih mudah terjadi pada musim kemarau, menandai interaksi yang lebih lama antara air dan mineral batuan. Adapun interaksi air-batuan relatif singkat pada musim hujan karena air hujan menjadi lebih berpengaruh terhadap hidrokimia air dolina.

Di kawasan kars, proses disolusi batuan merupakan hal yang dominan terjadi pada batugamping, karena batuan karbonat ini mudah larut. Hasil disolusi ini akan sangat mempengaruhi fasies air di daerah kars, baik air permukaan maupun airtanah. Batugamping yang dominan menyusun daerah penelitian adalah batugamping terumbu, pada umumnya berstruktur masif dan memperlihatkan gejala *lapies* serta lubang pelarutan (Gambar 7). Karimi dkk. (2005) menyatakan kekuatan interaksi air-batuan dalam sistem akuifer kars dengan melihat hubungan antara EC dan ion utama yang terlarut dalam air di daerah kars. Nilai EC menandai banyaknya TDS dalam air. Ion utama yang biasa digunakan untuk analisis hidrokimia daerah kars di antaranya adalah Ca^{2+} , Mg^{2+} , dan HCO_3^- .

Rasio Ca^{2+} dan Mg^{2+} juga berguna untuk mengetahui disolusi kalsit maupun dolomit dalam air. Rasio $\text{Ca}^{2+}/\text{Mg}^{2+} > 1$ seperti yang ditunjukkan pada air dolina yang diteliti



Gambar 6. Singkapan batupasir tufan di sekitar dolina Boromo (D29).



Gambar 7. Singkapan batugamping terumbu di sekitar (a) dolina Sumber (D3); (b) dolina Miriledok (D4); (c) Dendengwelut (D6); dan (d) Dolina Sumuran (D37).

(Gambar 8a) menandai bahwa disolusi kalsit merupakan sumber utama ion dalam air dolina, atau dengan kata lain disolusi kalsit merupakan proses hidrokimia yang utama (Kumar dan Singh, 2015 *vide* Mallick dkk., 2020).

Plot $\text{Ca}^{2+} + \text{Mg}^{2+}$ vs $\text{HCO}_3^- + \text{SO}_4^{2-}$ digunakan untuk menganalisis proses pertukaran ion. Penyimpangan terhadap garis 1:1 menandai adanya proses pertukaran ion (Gambar 8b). Dengan demikian, selain adanya disolusi kalsit, proses pertukaran ion juga terjadi pada air dolina, terlebih pada musim kemarau.

Evaporasi dan Pengayaan

Laju proses evaporasi yang tinggi biasanya ditandai dengan kandungan Cl^- yang besar (Mallick dkk., 2020). Akan tetapi, hal ini tidak teramati pada air yang diteliti. Ini berarti bahwa proses evaporasi tidak dominan terjadi. Dibandingkan musim hujan, proses evaporasi nampak lebih intensif di musim kemarau.

Di lain pihak, *scatter diagram* antara EC dan ion Na^+/Cl^- menunjukkan pelapukan mineral silikat lebih dominan dibandingkan reaksi air-batuan. Peningkatan rasio Na^+/Cl^- terhadap EC (Gambar 9a) menunjukkan kelebihan Na^+ terkait dengan pelapukan silikat (Singh dkk., 2020). Pada Gambar 9b, *excess* Na^+ dibanding Cl^- di musim kemarau (plot data di atas garis *equiline* 1:1) menandai pelapukan silikat sebagai proses dominan (Singh dkk., 2020), sedangkan plot data yang mendekati garis 1:1 yang dominan terjadi pada musim hujan dapat menandai adanya disolusi halit. Plot data yang berada di bawah garis *equiline* menunjukkan proses evaporasi, namun tak ada sampel yang jelas menunjukkan hal ini. Plot data pada Gambar 9c yang terletak di atas 1:1 menunjukkan *excess*

alkali dan formasi alkali karbonat (Mallick dkk., 2020).

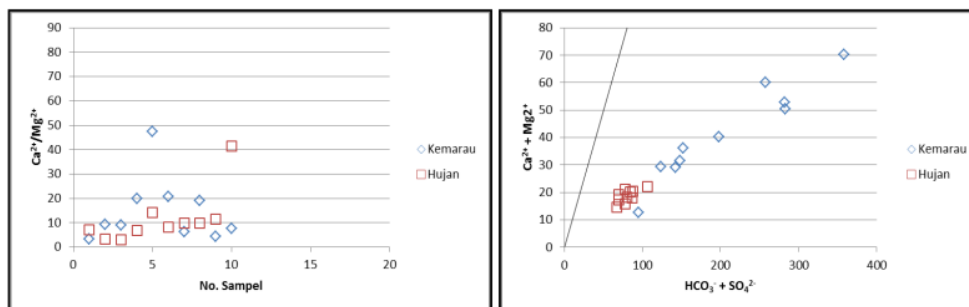
Laju proses evaporasi yang tinggi biasanya ditandai dengan kandungan Cl^- yang besar (Mallick dkk., 2020). Akan tetapi, hal ini tidak teramati pada air yang diteliti. Ini berarti bahwa proses evaporasi tidak dominan terjadi. Dibandingkan musim hujan, proses evaporasi nampak lebih intensif di musim kemarau.

Gambar 9 ini menandai bahwa pengayaan hidrokimia lebih dipengaruhi oleh pelapukan daripada interaksi air-batuan. Hal ini sangat mungkin terjadi karena air yang diteliti merupakan air permukaan yang memiliki *residence time* relatif singkat. Akan tetapi, apabila dibandingkan antara dua musim, maka plot data hidrokimia menunjukkan bahwa musim kemarau memberikan variasi yang lebih lebar. Hal ini bisa terjadi apabila reaksi pelapukan maupun interaksi air-batuan yang mengakibatkan karakteristik hidrokimia air di musim kemarau terjadi pada waktu yang lebih panjang.

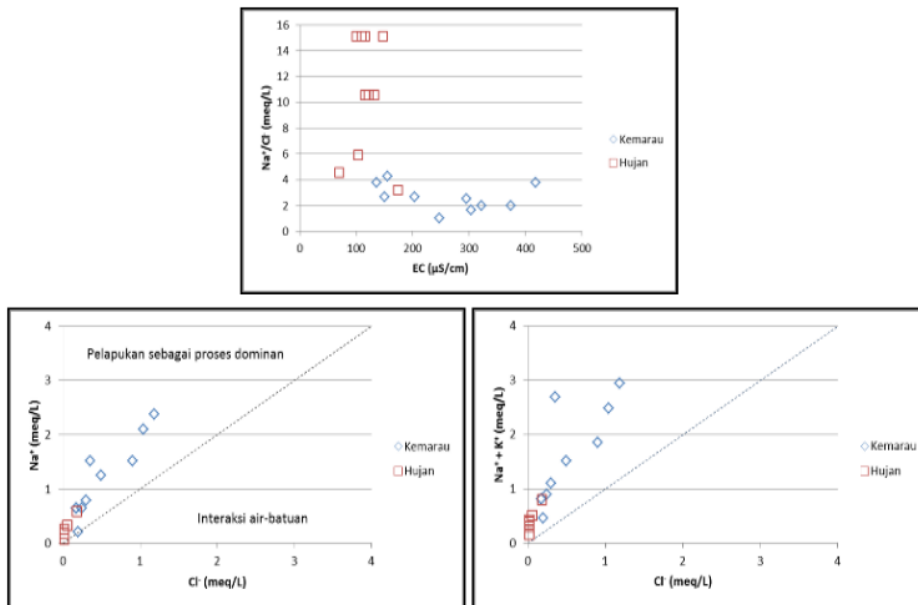
Aktivitas Antropogenik

Aktivitas antropogenik memberi kontribusi Na^+ yang tinggi dalam airtanah (Mallick dkk., 2020). Kandungan Na^+ dalam air yang diteliti berkisar 8 – 93 ppm pada musim kemarau, dan 3 – 23 ppm pada musim hujan. Ini berarti bahwa pencemaran antropogenik dilihat dari kandungan Na^+ belum begitu terlihat.

Sementara itu, Mallick dkk. (2020) memberikan petunjuk tentang pengaruh antropogenik berdasarkan senyawa nitrat (NO_3^-). Menurutnya, sulfat dalam airtanah mungkin terkait dengan disolusi mineral gipsum/anhidrit, sementara itu pupuk, limbah pertanian/kota dan



Gambar 8. Hubungan beberapa parameter hidrokimia: a. Plot $\text{Ca}^{2+}/\text{Mg}^{2+}$ vs no sampel, b. Plot $\text{Ca}^{2+} + \text{Mg}^{2+}$ vs $\text{HCO}_3^- + \text{SO}_4^{2-}$



Gambar 9. Scatter diagram untuk mengetahui interpretasi proses hidrokimia dalam air yang diteliti.

pencucian limbah akan memberikan kontribusi senyawa nitrat dalam airtanah. Adapun kandungan nitrat pada air dolina yang diteliti hanya sedikit, yaitu berkisar 0,09 – 2,72 ppm pada musim kemarau dan 0,01 – 1,7 ppm pada musim hujan. Namun demikian, hubungan kandungan senyawa ini terhadap unsur K^+ dan Cl^- dapat dianalisis untuk melihat pengaruh antropogenik (Singh dkk., 2020; Gambar 10).

Kadar K^+ dan NO_3^- cukup rendah di air dolina kecuali pada D32 (27 ppm), namun hubungan antara keduanya tidak kentara. Nilai K^+ yang rendah mungkin terjadi karena batuan silika tidak mendominasi daerah penelitian. Beberapa plot sampel yang berada di sekitar garis *uniline* dapat berarti adanya pelepasan ion terkait dengan penggunaan pupuk pertanian berbasis K^+ dan NO_3^- . Hal ini terjadi baik pada musim kemarau maupun musim hujan.

Konsentrasi Cl^- dalam air dolina di musim hujan pada umumnya lebih rendah dibanding pada musim kemarau. Hubungan antara kandungan Cl^- dan NO_3^- di musim kemarau kurang terlihat, namun sangat kuat di musim hujan. Hal ini dapat menunjukkan pengaruh antropogenik. Aktivitas antropogenik yang dapat mempengaruhi hidrokimia air ini dapat berasal dari bahan kimia seperti pupuk, bahan pemutih atau material industri lainnya (Singh dkk.,

2020). Akan tetapi, menurut plot data sampel air yang diteliti pada Gambar 10, sebagian besar ion NO_3^- yang terkandung dalam air tersebut berasal dari deposisi anion asam. Hanya sedikit sampel pada musim kemarau yang mungkin diakibatkan oleh dampak antropogenik dari pupuk (*fertilizer*), ditandai dengan pengayaan Cl^- dan nitrat.

Korelasi positif antara kandungan Cl^- dengan unsur Ca^{2+} , Mg^{2+} dan SO_4^{2-} menunjukkan adanya pengaruh antropogenik yang terjadi bersamaan dengan *reverse ion exchange* (Singh dkk., 2020). Hal ini bisa diakibatkan oleh bubuk pemutih atau limbah industri yang menghasilkan ion Cl^- . Di daerah penelitian, hal ini hanya terjadi pada hubungan Cl^- dengan Ca^{2+} , terutama pada musim kemarau (Gambar 11). Korelasi yang kuat dan positif ini menunjukkan adanya pengaruh antropogenik pada kualitas air dolina di kedua musim, terutama pada musim kemarau. Namun, pengaruh ini tidaklah besar, terbukti dengan hubungan Cl^- terhadap Mg^{2+} dan SO_4^{2-} cenderung negatif dan rendah.

Pengaruh aktivitas antropogenik yang tidak besar juga didukung oleh hubungan NO_3^- dan PO_4^{2-} (Gambar 12). Korelasi antar dua jenis ion tersebut menunjukkan tingkatan yang rendah, baik pada musim kemarau maupun hujan. Fosfat dan nitrat biasanya bersumber dari dekomposisi

- on Regional Disaster Management Agencies Gunungkidul¹².
- Delle, M.R., Federico, A., dan Parise, M., 2010. Sinkhole genesis and evolution in Apulia, and their interrelations with the anthropogenic environment. *Natural Hazards and Earth System Science*, 4(5/6), hal.747–75.
- Ford, D.C., dan Williams, D., 2007. *Karst Hydrogeology dan Geomorphology*. England: John Wiley dan Sons.
- Geological Survey, 2019. *Karst Landforms*.⁶ <https://www.gsi.ie>.
- Hiscock, K.M., 2005. *Hydrogeology, Principles and Practice*. United States of America: Blackwell Publishing.¹¹
- Karimi, H., Raeisi, E., Bakalowicz, M., 2005. Characterizing the Main Karst Aquifers of the Alvand Basin, Northwest of Zagros, Iran, by A Hydrogeochemical Approach. *Hydrogeology Journal*, 13, 787–799.²¹ <https://doi.org/10.1007/s10040-004-0350-4>.
- Kusumayudha, S.B., 2002. Sistem Hidrogeologi Gunung Sewu, dalam Sumberdaya Geologi Daerah Istimewa Yogyakarta dan Jawa Tengah. *Proceeding 31st Annual Convention Indonesian Association of Geologist*.⁴
- Kusumayudha, S.B., Setiawan, J., Ciptahening, A.N., dan Septianta, P.D., 2015. Geomorphologic Model of Gunungsewu Kars, Gunung Kidul Regency, Yogyakarta Special Territory, Indonesia: The Role of Lithologic Variation and Geologic Structure. *Journal of Geological Resource and Engineering*, 3(1), hal.1–7.³
- Listyani R.A., T. dan Peni, S.N., 2020. Chemical Type Variation of Groundwater in Borobudur and Surroundings Area, Magelang District. *Proceedings of ICENIS 2020, E3S Web of Conferences 202, 12005 (2020)*, hal.1-13, <https://doi.org/10.1051/e3sconf/202020212005>.
- Mallick, J., Singh, C.K., Almesfer, M.K., Kumar, A., Khan, R.A., Islam, S., dan Rahman, A., 2018. Hydro-Geochemical Assessment of Groundwater Quality in Aseer Region, Saudi Arabia. *Water*, 10, 1847; <https://doi.org/10.3390/w10121847>.
- Pambudi, A., Damayanti, A., dan Marko, K., 2018. Distribution Pattern of Cave Entrance Based on Morphometry in Gunung Sewu Karst Landscape. *Proceedings of ICENIS 2018 E3S Web of Conferences 73, 04011 (2018)*. <https://doi.org/10.1051/e3sconf/20187304011>.
- Setiawan, T., Isnaini, S., Asghaf, N. M. A. dan Effendi, I., 2017. Sistem Imbuan Air Tanah Daerah Kars Wonosari – Baron, Kabupaten Gunungkidul, Daerah Istimewa Yogyakarta berdasarkan Analisis Isotop ¹⁸O dan ²H. *Jurnal Lingkungan dan Bencana Geologi*, 23), hal.143–155.⁸ <http://jlbgeologi.esdm.go.id/index.php/jlbgeologi>.
- Setiawan, T., Isnaini, S., Asghaf, N. M. A. dan Effendi, I., 2019. Karakteristik Interaksi Air - CO₂ - CaCO₃ dan Analisis Sistem Aliran Air Tanah Kars Musim Kemarau di Kab. Gunungkidul, Daerah Istimewa Yogyakarta. *Riset Geologi dan Pertambangan*, 29(2), hal.171-183. DOI: 10.14203/risetgeotam2019.v29.1022.
- Singh, A., Patel, A.K., Deka, J.P., Kumar, M., 2020. Natural recharge transcends anthropogenic forcing that influences arsenic vulnerability of the quaternary alluviums of the Midangetic Plain. *Clean Water*, 3(27), 1-12, <https://doi.org/10.1038/s41545-020-0075-5>.
- Srijono, Husein, S. dan Budiadi, E., 2011. *Geomorfologi*. Buku Ajar. Yogyakarta: Jurusan Teknik Geologi, Fakultas Teknik, Universitas Gadjah Mada.

Proses Hidrokimia pada Air Dolina Kars Gunungsewu di Kabupaten Gunungkidul, Yogyakarta

ORIGINALITY REPORT

15%

SIMILARITY INDEX

PRIMARY SOURCES

1	www.dprd-diy.go.id Internet	59 words — 1%
2	ejournal2.undip.ac.id Internet	54 words — 1%
3	www.e3s-conferences.org Internet	41 words — 1%
4	journal.ugm.ac.id Internet	40 words — 1%
5	blog.ub.ac.id Internet	39 words — 1%
6	core.ac.uk Internet	35 words — 1%
7	ejournal.forda-mof.org Internet	35 words — 1%
8	journal.ity.ac.id Internet	35 words — 1%
9	www.springerprofessional.de Internet	33 words — 1%

10	Deeptija Pandey, Ashwin Singh, Alagappan Ramanathan, Manish Kumar. "The combined exposure of microplastics and toxic contaminants in the floodplains of north India: A review", Journal of Environmental Management, 2021 Crossref	32 words — 1%
11	journal.ut.ac.ir Internet	29 words — 1%
12	repository.dl.itc.u-tokyo.ac.jp Internet	26 words — 1%
13	ksdae.menlhk.go.id Internet	23 words — 1%
14	jrisetgeotam.com Internet	22 words — 1%
15	zagan.unizar.es Internet	16 words — < 1%
16	Taat Setiawan, Eli Yermia, Budi Joko Purnomo, Haryadi Tirtomihardjo. "INTRUSI AIR LAUT PADA SISTEM AKUIFER TERTEKAN CEKUNGAN AIR TANAH JAKARTA BERDASARKAN ANALISIS HIDROKIMIA DAN HIDROISOTOP", RISET Geologi dan Pertambangan, 2017 Crossref	15 words — < 1%
17	doaj.org Internet	15 words — < 1%
18	tryfor3.wordpress.com Internet	11 words — < 1%
19	Jyoti Prakash Maity, Meththika Vithanage, Manish Kumar, Ashok Ghosh, Dinesh Mohan, Arslan	9 words — < 1%

Ahmad, Prosun Bhattacharya. "Seven 21st century challenges of arsenic-fluoride contamination and remediation", Groundwater for Sustainable Development, 2021

Crossref

20 Pan Wu, Changyuan Tang, Lijun Zhu, Congqiang Liu, Xuefang Cha, Xiuzhen Tao. "Hydrogeochemical characteristics of surface water and groundwater in the karst basin, southwest China", Hydrological Processes, 2009 9 words — < 1%

Crossref

21 Yong Zhang, Shi Yu, Shiyi He, Pingan Sun, Fu Wu, Zhenyu Liu, Haiyan Zhu, Xiao Li, Peng Zeng. "New estimate of chemical weathering rate in Xijiang River Basin based on multi-model", Scientific Reports, 2021 9 words — < 1%

Crossref

22 ejournals.fkwu.uniga.ac.id 9 words — < 1%

Internet

23 pt.scribd.com 9 words — < 1%

Internet

24 es.scribd.com 8 words — < 1%

Internet

25 www.scribd.com 8 words — < 1%

Internet

26 zombiedoc.com 7 words — < 1%

Internet

EXCLUDE QUOTES ON

EXCLUDE MATCHES OFF

EXCLUDE BIBLIOGRAPHY ON